URBiNAT

UNIVERSITY OF ARCHITECTURE CIVIL ENGINEERING AND GEODESY

HEALTHY CORRIDORS AS DRIVERS OF SOCIAL HOUSING NEIGHBOURHOODS FOR THE CO- CREATION OF SOCIAL, ENVIRONMENTAL AND MARKETABLE NBS

Project Number 776783 | urbinat@ces.uc.pt | @URBi_NAT

SOFIA - lead city in URBiNAT project

GREEN HEALTH CORRIDORS

As a driver for the development of social housing areas through the co-creation of social, environmental, and market-applicable nature-based solutions

ces Centre for Social Studies University of Coimbra

Universidade de Coimbra

United Nations Educational, Scientific and Cultural Organization

University of Coimbra – Alta and Sofia inscribed on the World Heritage List in 2013

Co-funded by the Horizon 2020 programme of the European Union

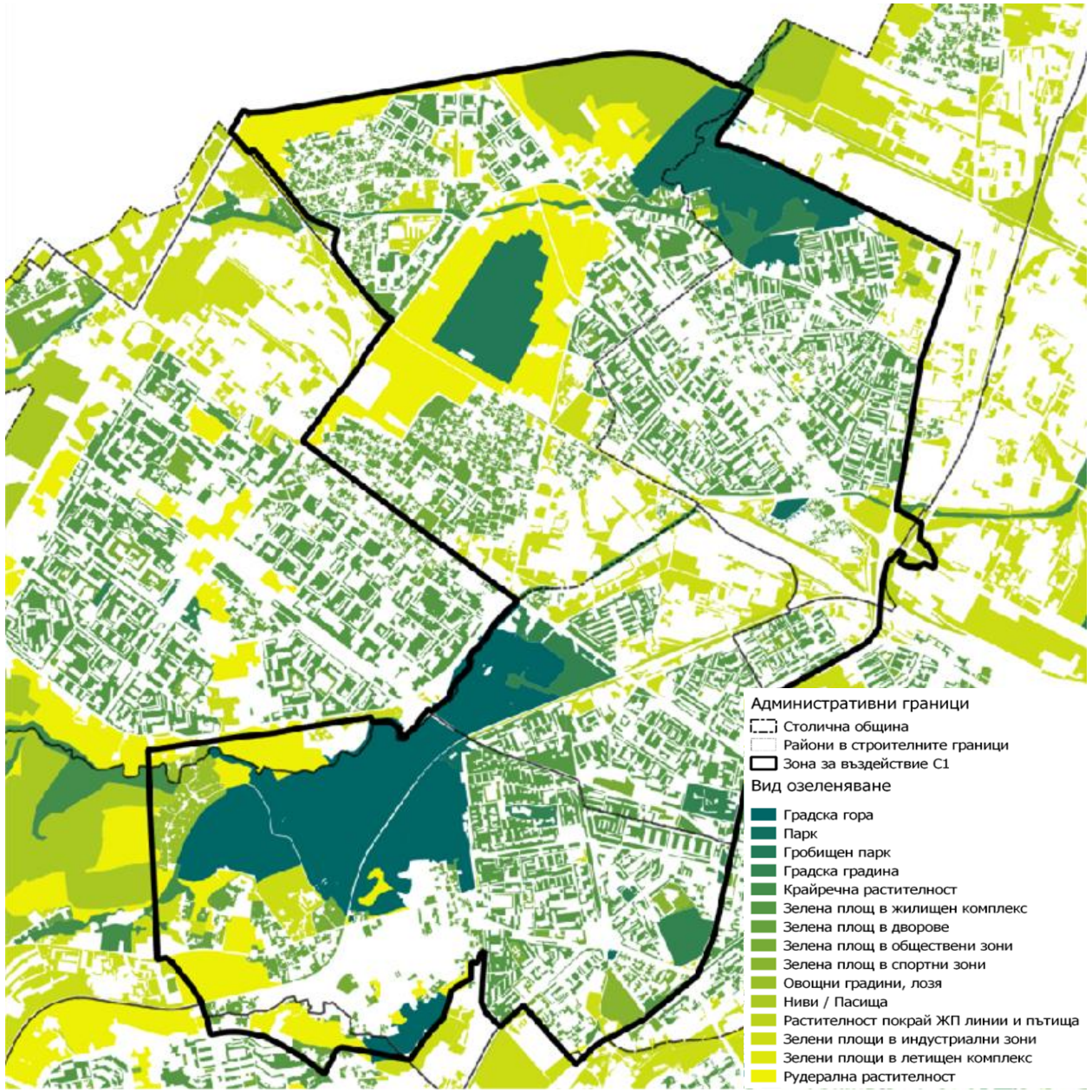
Административни граници
Столична община
Райони в строителните граници
Зона за въздействие С1
Вид озеленяване
Градска гора
Парк
Гробищен парк
Градска градина
Крайречна растителност
Зелена площ в жилищен комплекс
Зелена площ в дворове
Зелена площ в обществени зони
Зелена площ в спортни зони
Овощни градини, лозя
Ниви / Пасища
Растителност покрай ЖП линии и пътища
Зелени площи в индустриални зони
Зелени площи в летищен комплекс
Рудерална растителност

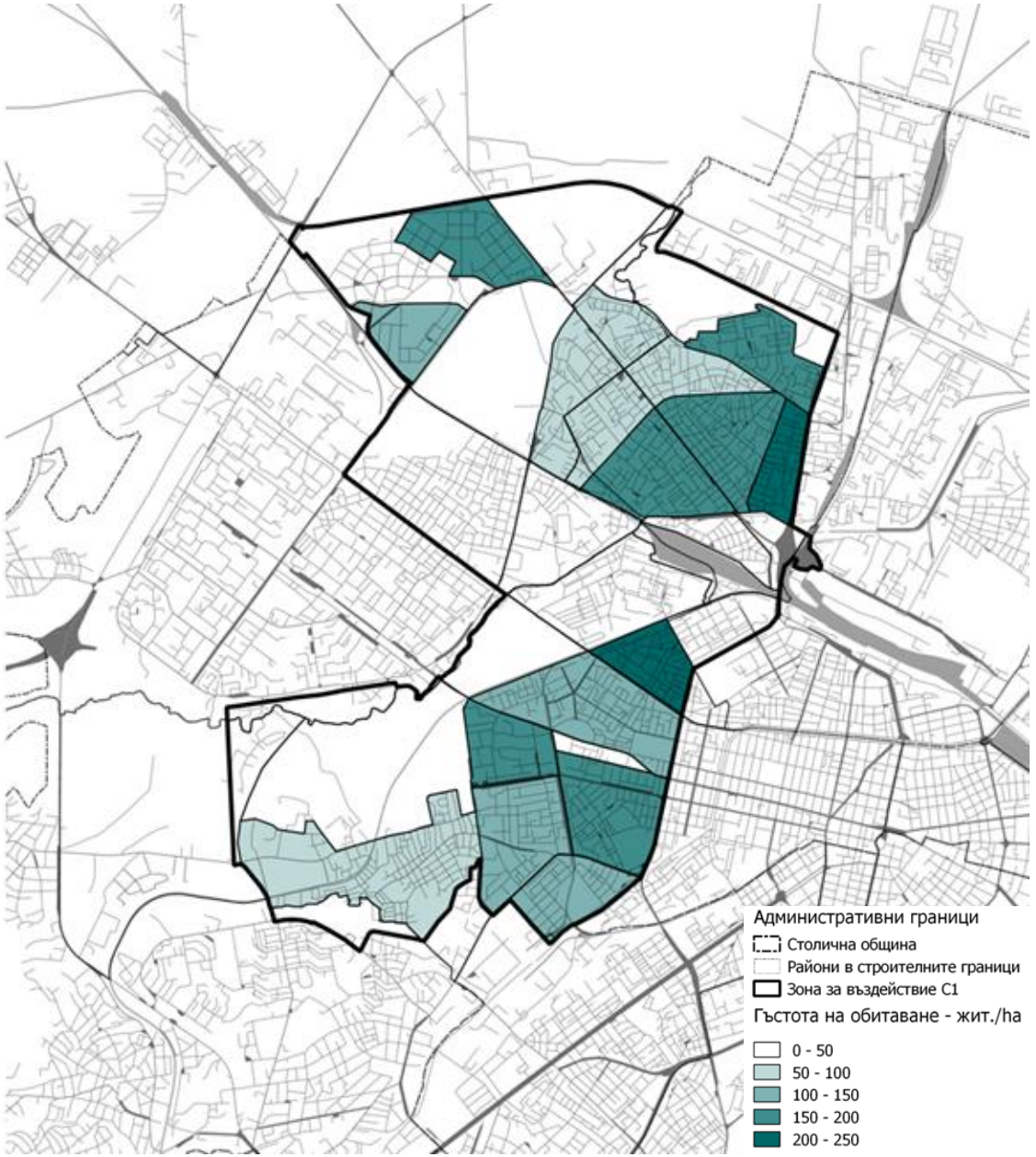
Административни граници
Столична община
Райони в строителните граници
Зона за въздействие С1
Гъстота на обитаване - жит./ha
0 - 50
50 - 100
100 - 150
150 - 200
200 - 250



Reference points" within the scope

Обществено обслужване в обхвата
- Поликлиника
- Читалище
- Пазар
- Училище
- Детска градина/ясла
- Социално заведение
- Сграда на културата
- СО - район "Надежда"
- АИС "Надежда"
- Храм "Свети Дух"
- Кризисен център "Вяра, Надежда и Любов"

Спортни обекти
- Междублокови игрища
- Стадион "Локомотив"

Детски площадки
- новоизградени от ЗС
- новопредвидени
- за основен ремонт
- за основен ремонт от ЗС
- за частичен ремонт

- Съществуваща велоалея по Ломско шосе
- Паркове и локални градини
- Спирки на масов обществен пътнически транспорт
- мин. басейн - проект
- Възможни вътрешноквартални веломаршрути за връзка между обектите на привлекателност
- Граница на административен район на СО

Scope of the Green Health Corridor of Sofia in Tolstoy, Svoboda, and Nadezhda 2 neighborhoods for implementation under the URBINAT project

- Предложение за ос на Здравословен коридор
- Обекти, реализирани по инвестиционната програма на ИПГВР в предложения обхват

NADEZHDA ASSETS: GREEN PUBLIC SPACE


















221















Linear Park “Manastirski Livadi – Iztok”







Linear Park “Manastirski Livadi – Iztok”





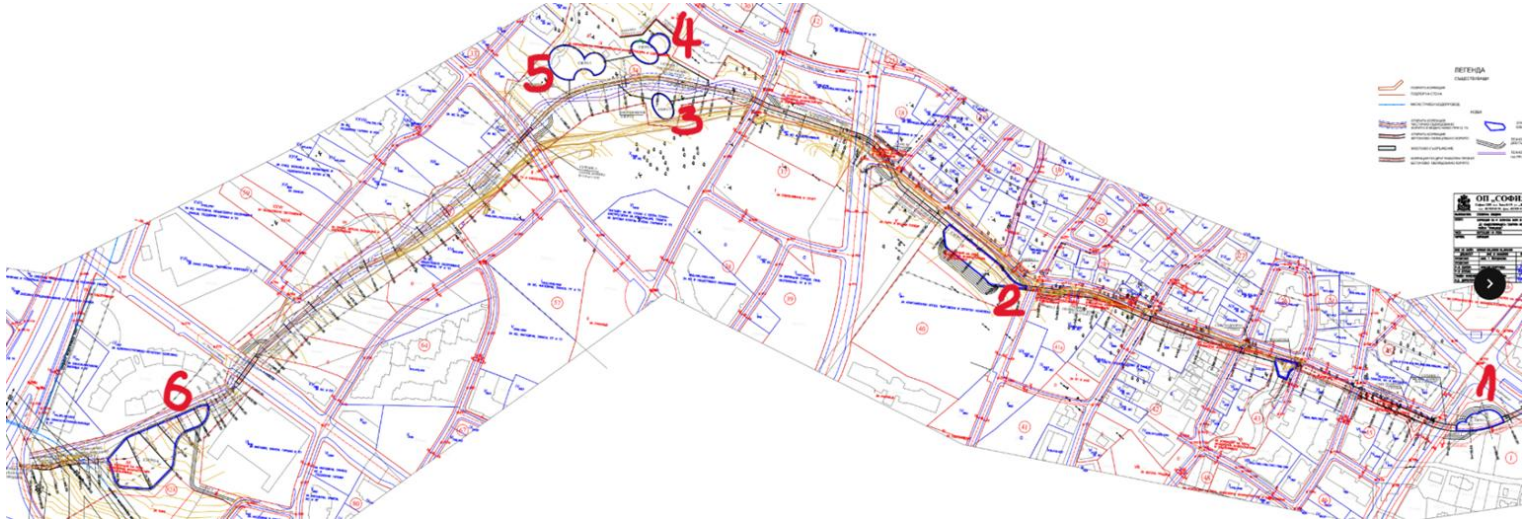



Linear Park “Manastirski Livadi – Iztok”







More than 247 000 people will be within walking distance to the Green Ring

Around 32 km 10 sections

6 Rivers



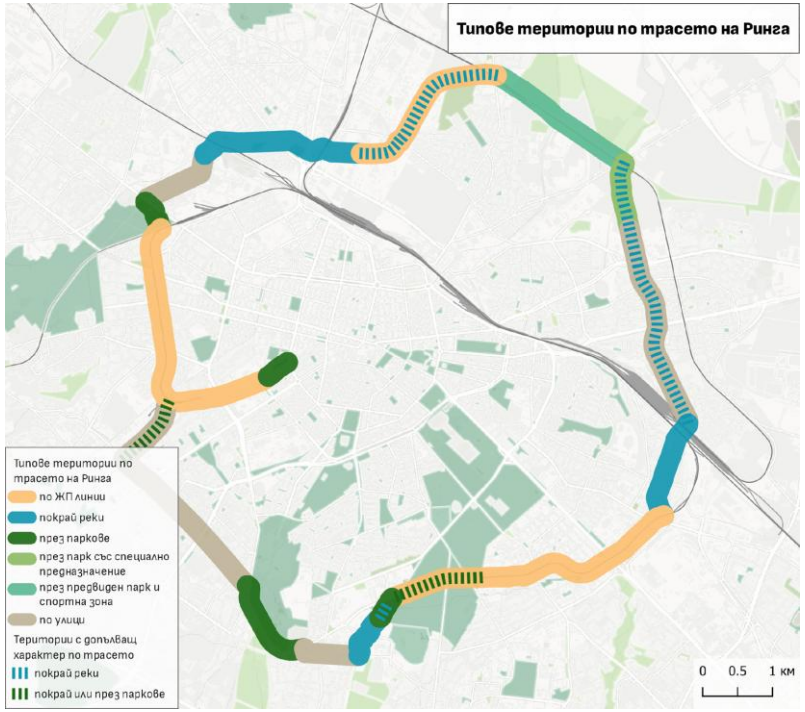

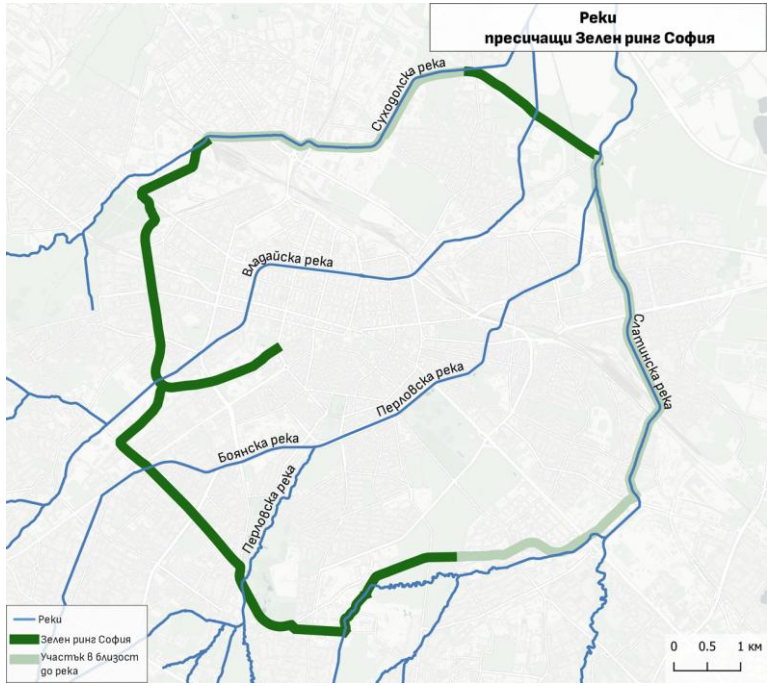

Imp Act





Concept visualization: Slatinska river
Cosmoscube Architectural Visualization Studio

СОФИЯПЛАН ЗЕЛЕНА ЛИНИЯ СОФИЯ Imp—Act